

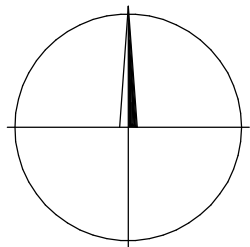
TU 2391 022

TU 2391 023

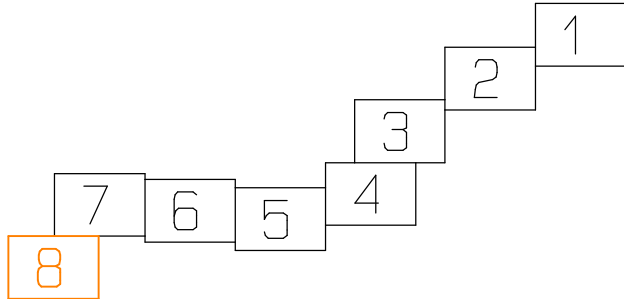
TU 2391 024

LEGENDA:

- hranice parcely katastru nemovitostí
- slučková čára
- hranice katastrálního území
- hranice drážního pozemku - SZ, s.o.
- hranice drážního pozemku - ČD, a.s.
- hranice drážní parcely - SZ, s.o.
- osa koleje
- pozemek SZ, s.o.
- pozemek (část pozemku) SZ, s.o. dotčený stavbou
- pozemek (část pozemku) ČD, a.s. dotčený stavbou
- dočasný zábor
- dočasný zábor s následným věcným břemenem
- trvalý zábor
- číslo pozemku
- číslo trvalého záboru




KLAD MAPOVÝCH LISTŮ



SEZNAM PS, SO :

- PS D1 Kabelizace a vazby na SZZ
- PS D2 Přejezdové zabezpečovací zařízení v km 11,557
- SO D1 Železniční svršek
- SO D2 Železniční spodek
- SO D3 Železniční přejezd v km 11,557
- SO D4 Elektrická přípojka PZZ

			Číslo soupřavy:
REVIZE Č.	DATUM	ZMĚNA	



SB projekt s.r.o.
Kasárenská 4063/4, 695 01 Hodonín

Katastrální území Sudoměřice, Petrov u Hodonína Investor: Objednavatel Název zakázky :	Vyhotovil V. Vyskočil, P. Putna Správa železnic, s.o., Diebžova 1003/7, Nové Město, 11000 Praha 1 SB Projekt s.r.o., Kasárenská 4063/4, 695 01 Hodonín 1	Kontroloval Ing. Svatopluk Štokláška tel. 518 611 666 ICO - 253 287 27
Odstranění TOR na přejezdu P8146 v km 11,557 trati Rohatec - Veselí nad Moravou	zeměměřická kancelář s.r.o. KYJOV , Masarykovo nám. 63 tel. 518 611 666 ICO - 253 287 27	
Geodetický podklad - Majetkoprávní část	Část: 1.2 Datum: 12/2020 Souř.systém: S-JTSK Výškový syst.: Bpv	Zakázka č.: 158/2020
Situace nemovitostí dotčených stavbou	Příloha: 2.8 Měřítko: 1:1000	